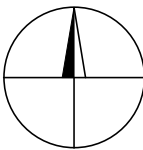





LEGENDA

- inženýrské sítě-stávající
- kanalizace
 - vodovod
 - kabelové el. vedení NN
 - kabelové el. vedení VN
 - kabelové sdělovací vedení
 - veřejné osvětlení (předpokládaný průběh)
 - plynovod NTL
- hranice KN
prosložené hranice KN
- 717/1
674
- čísla pozemkových parcel KN
čísla stavebních parcel KN
- stávající přechody pro chodce
navržené hrany
navržené vodorovné DZ
- balisety (návrh)
- IP4b stáv. svislé DZ
IP4b stáv. svislé DZ-rušené
IP6 navržené svislé DZ
- směr provozu
- navržené nebo upravované plochy
- chodník
zeleň
parkoviště



Výškový systém: B.p.v., Souřadnicový systém: S-JTSK

ZHOOTOVITEL :  ZESA s.r.o. L.B. Schneidera 414/2, 370 01 České Budějovice tel: +420 386 322 908, web: www.zesa.cz			AUTORIZAČNÍ RAZÍTKO : 	
KRESLIL : Ing. Jiří Kaška	ZODP. PROJEKTANT : Ing. Jiří Kaška	SCHVÁLIL : Ing. Radek Lukeš 		
OBJEDNATEL : Město Český Krumlov, Nám. Svornosti 1, 381 01 Český Krumlov			STUPEŇ DOK. :	ST
PROJEKT : ČESKÝ KRUMLOV, STAVEBNÍ ÚPRAVY KŘIŽOVATKY UL. OBJÍŽDKOVÁ-HORNÍ			Č. ZAKÁZKY :	22/11
			DATUM :	12/2022
			FORMÁT :	6x A4
OBJEKT :			MĚŘITKO :	1:250
PŘÍLOHA : Situace 1-varianta			Č. PŘÍLOHY :	Č. PARÉ :
			4.	